

土砂災害の前兆に注意!

6月1日から30日は
土砂災害防止月間です

これらの前兆現象を察知したら、すぐに避難することを心がけてください



◆がけから水が湧き出ている



◆がけから小石がパラパラと落ちてくる



◆がけに割れ目が見える

がけ崩れ

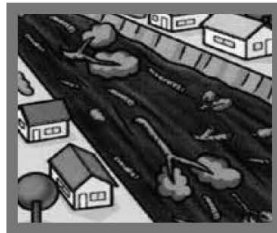
土砂災害に注意しましょう!
全国で土砂災害による被害が発生しています。台風シーズンを迎え、大雨などの時には、前兆現象や防災関連情報に注意して、早めの避難を心がけましょう。



◆山鳴りがする



◆雨が降り続けているのに川の水位が下がる



◆急に川の流れが濁り流木が混ざっている

土石流

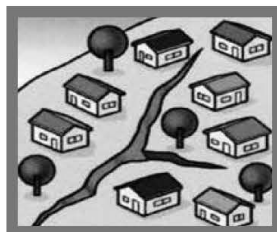
那須町の土砂災害警戒区域を知ろう
土砂災害ハザードマップは、町や栃木県のホームページのほか、町役場および各支所で閲覧ができます。また、土砂災害ハザードマ



◆斜面から水がふき出る




◆沢や井戸の水が濁る



◆地面にひび割れができる

地すべり



ップを掲載した那須町防災マップも作成していますので、ぜひご利用ください。

▼問合せ 総務課防災交通係
☎ 72 6902

「那須町安全安心メール」の登録のお願い

「那須町安全安心メール」とは、電子メールを使ってみなさんの携帯電話などに防災・防犯（停電）、火災情報等をお知らせするサービスです。ぜひ配信の登録をお願いします。

なお、登録は無料ですが、メール受信などに伴うパケット通信料は利用者負担となりますのであらかじめご了承ください。

▼配信登録の方法

- ①お持ちの携帯電話等から「t-nasu@sg.m.jp」宛に、空メールを送信してください。QRコード対応機種であれば、左のQRコードを読み取ってアクセスしてください。
- ②空メール送信後、「登録案内メール」が送信されますので、メールに記載されたアドレスから「登録ページ」にアクセスしてください。
- ③「登録ページ」の利用規約をよく読み、同意のうえ利用者登録をしてください。



QRコードは(株)アンソーウェブの登録商標です。