ため池ハザードマップ

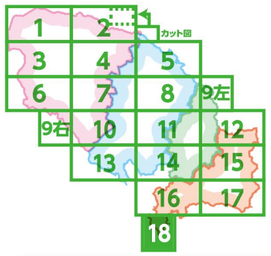

土砂災害警戒区域等

- 土砂災害特別警戒区域
- 土砂災害警戒区域

河川洪水浸水想定区域
（浸水した場合の想定される水深）

- 10.0 ～ 20.0m 未満の区域
- 5.0 ～ 10.0m 未満の区域
- 3.0 ～ 5.0m 未満の区域
- 0.5 ～ 3.0m 未満の区域
- 0.0 ～ 0.5m 未満の区域
- 河岸浸食および氾濫流により家屋倒壊のおそれがある区域

0　250　500m
縮尺：1/15,000

凡例

- 避難所・避難場所
- 福祉避難所
- 災害時のヘリポート
- 災害救援型自動販売機
- 雪崩危険箇所
- 平成10年 那須水害浸水区域
- 冠水危険箇所
- 河川水位標および水位情報
- 雨量計
- 水防倉庫
- 備蓄倉庫
- 気象観測システム（アメダス）
- 防災行政無線
- 河川水位カメラ
- AED 設置公共施設
- 消防署・消防分署
- 消防団
- 町役場・支所
- 交番・駐在所・検問所
- 郵便局
- コンビニエンスストア
- ガソリンスタンド
- 冬期車両通行止め
- 山・岳・峰など
- 一次輸送道路
- 二次輸送道路
- 三次輸送道路
- 高速道路
- 国道
- 県道・主要地方道

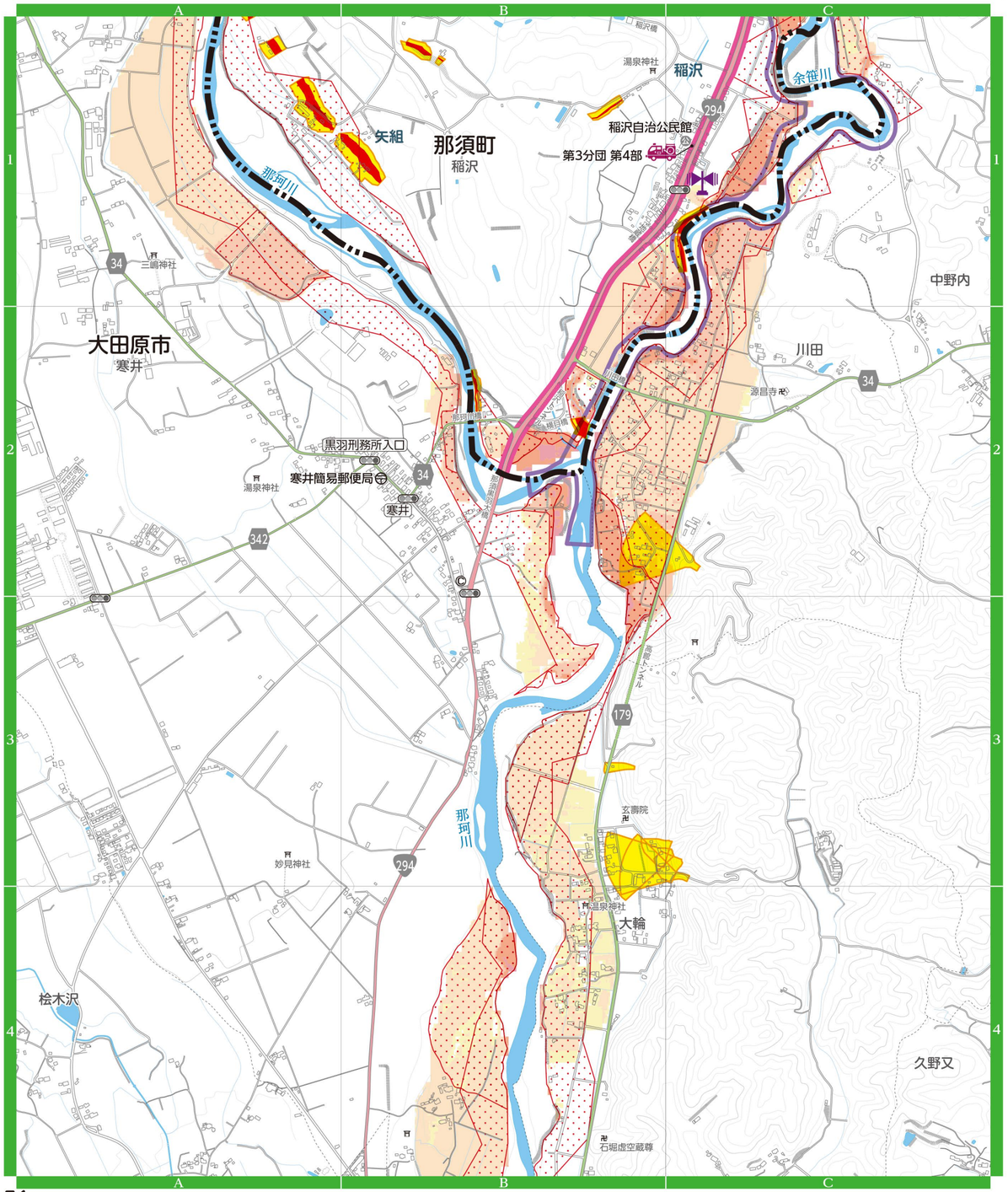

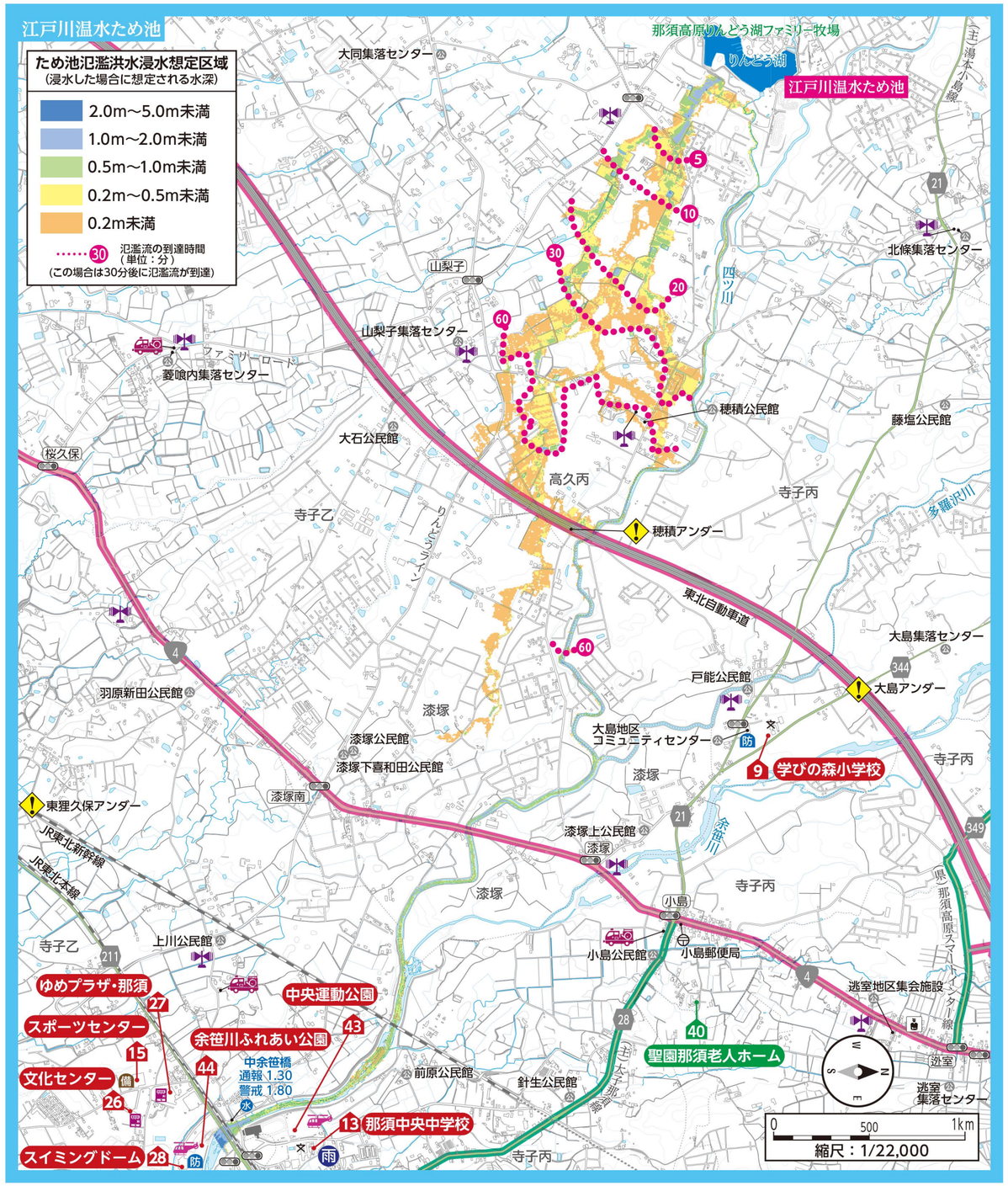

© 2023 ZENRIN CO., LTD.